




Эффективная эвакуация ТС: Как решить задачи города и упростить жизнь жителям?

Продуктовый Центр “Безопасность
Дорожного Движения”

О КОМПАНИИ МАЙНИТЕК



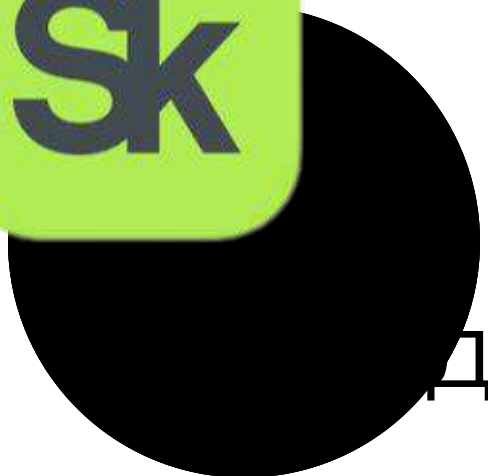
Управляемые
системы
безопасности и
транспортная
инфраструктура




СПИКЕР

**Саунин Павел
Андреевич**

Директор Продуктового Центра
“Безопасность Дорожного
Движения”



денты




ий
для
ора



ЧТО ДОЛЖНО БЫТЬ В ГОРОДЕ ДЛЯ КОМФОРТНОЙ ЖИЗНИ ЖИТЕЛЕЙ?



Жилье и прилегающие пространства



Озеленённые пространства



Общественно-деловая инфраструктура и прилегающие пространства



Социально-досуговая инфраструктура и прилегающие пространства



Улично-дорожная сеть



Общегородское пространство



*По данным сайта индекс-городов.рф


ЧТО ДОЛЖНО БЫТЬ В ГОРОДЕ ДЛЯ КОМФОРТНОЙ ЖИЗНИ ЖИТЕЛЕЙ?



Жилье и прилегающие пространства




Озеленённые пространства



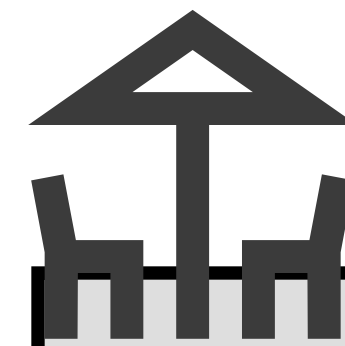
Общественно-деловая инфраструктура и прилегающие пространства



Социально-досуговая инфраструктура и прилегающие пространства



Улично-дорожная сеть



Общегородское пространство

Влияние на безопасность дорожного движения

Удовлетворенность городской инфраструктурой

Достаточная пропускная способность дорожной сети

Комфорт городской среды






**ЭВАКУАЦИЯ ТС -
ЭТО **ХОРОШО** ИЛИ
ПЛОХО?**

НЕГАТИВНЫЕ ПОСЛЕДСТВИЯ ДЛЯ ГОРОДА ИЗ-ЗА ОТСУТСТВИЯ ФУНКЦИОНИРУЮЩЕЙ ЭВАКУАЦИИ ТС



Не можем заехать во двор,
опаздываем на вызов!

Оставляют машины где попало!
Невозможно запечатлеть фонтан!



Почему в моем городе
такие пробки???


10



Куда опять эвакуировали
мою машину???



ДТП! Паркуются в
три ряда!

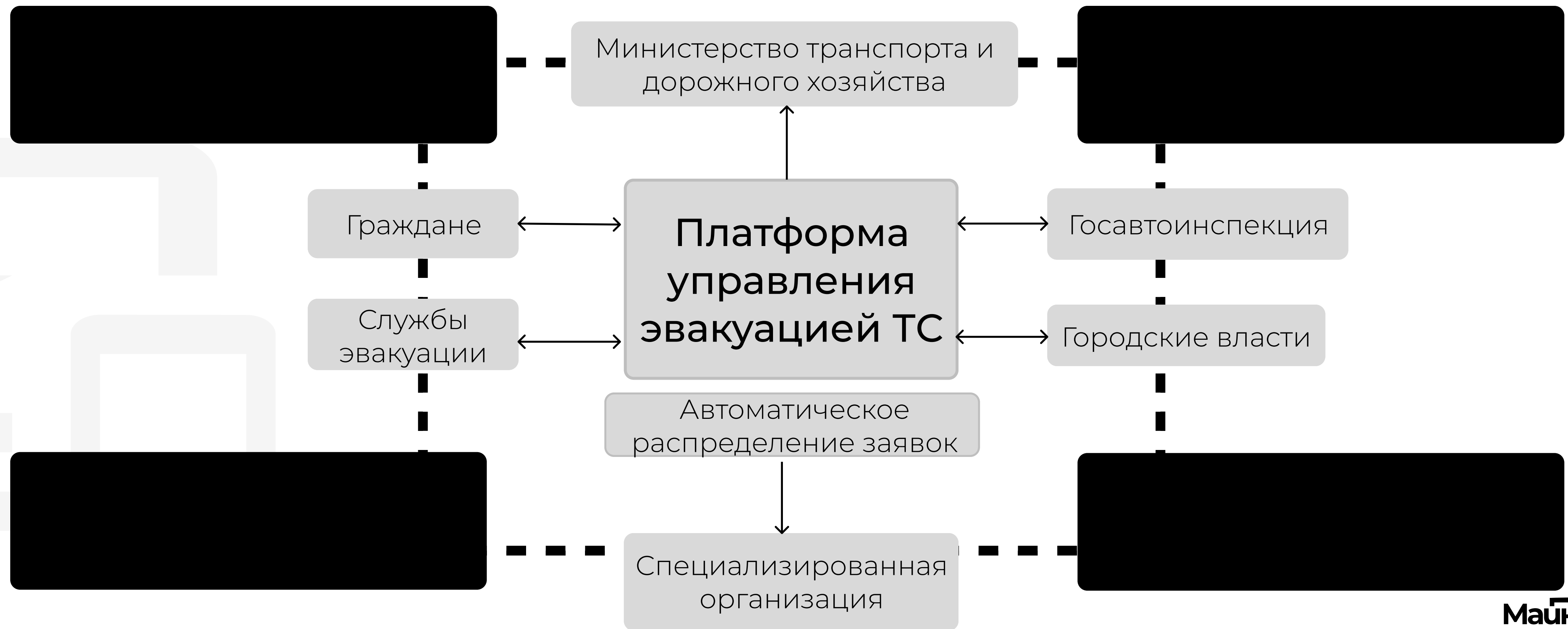


Здесь нельзя парковаться!
Почему они тут опять стоят???

ПРАКТИЧЕСКИЙ ОПЫТ: ЦИФРОВАЯ ПЛАТФОРМА УПРАВЛЕНИЯ ЭВАКУАЦИЕЙ ТС В ГОРОДЕ



ДЛЯ ЧЕГО НУЖНА ПЛАТФОРМА?



ФУНКЦИОНАЛ ПЛАТФОРМЫ “ЦИФРОВОЙ ПАТРУЛЬ.ЭВАКУАЦИЯ”

Централизованное управление перемещением эвакуируемых ТС, управление доступом для различных групп пользователей

Автоматический выбор ближайшей стоянки и свободного эвакуатора по кратчайшему пути следования

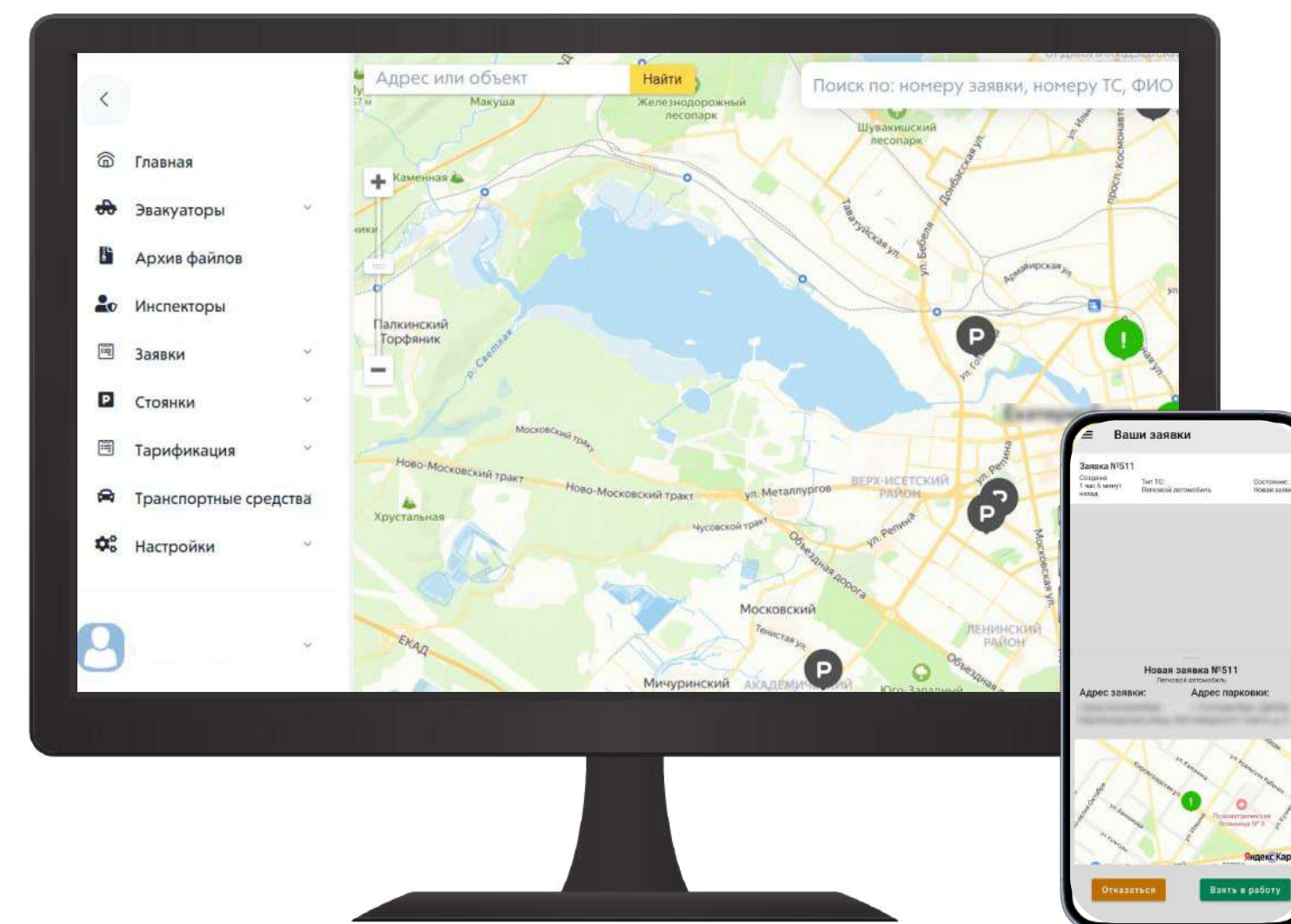
Автоматическое построение оптимального маршрута движения эвакуатора до стоянки

Регистрация фактов перемещения и возврата ТС

Полностью соответствует нормативно-правовой базе РФ



Запись и хранение фотоматериала и карточки зафиксированных ТС




РЕЗУЛЬТАТ ПИЛОТНОГО ПРОЕКТА В УРФО

Муниципалитет с населением > 1 млн. жителей

Результат:


- Готовая цифровая платформа (SaaS) для всех участников процесса эвакуации ТС с прозрачными процессами, «цифровыми следами» и удобным интерфейсом
- > 452 эвакуаций ТС осуществлено на 6 муниципальных парковок
- Продукт включен в реестр Отечественного ПО и запатентован





Саунин
Павел
Андреевич

Директор
Продуктового Центра
“Безопасность Дорожного
Движения”



Смирнов
Сергей
Александрович

Управляющий Партнер
Продуктового Центра
“Безопасность Дорожного
Движения”

